



















































































































RGID		
	Katastriüksuse piir	 Raadatav ala
	Katastriüksuse positsiooni number	 Likvideeritavad objektid
	Teemaa piiri ettepanek	 Ümbertõistetavad objektid
	Projekteeritud ärjalõige	 Teekaitsevöönd
	Projekteeritud teekattemärgistus	 Teega külgneva vaba ruumi piir
	Projekteeritud sõidutee a/b-katend	 
	Projekteeritud haljasalade murukate	 
	Projekteeritud nõlv	 
		 
		 
		 
		 
		 
		 
		 
		 
		 
		 
		 
		 
		 
		 
		 
		 
		 
		 
		 
		 
		 
		 
		 
		 
		 
		 
		 
		 
		 
		 
		 
		 
		 
		 
		 
		 
		 
		 
		 

	Katastrüksuse piir		Likvideeritavad objektid
	Katastrüksuse positsiooni number		Ümbertõistetavad objektid
	Teemaa piiri ettepanek		Teekaitsevöönd
	Projekteeritud äralõige		Teega külgneva vaba ruumi piir
	Projekteeritud teekatemärgistus		Projekteeritud MP/TV/KP maakaabe
	Projekteeritud sõidutee alb-katend		
	Projekteeritud haljasalade murukate		
	Projekteeritud nõlv		

 <p>Reg. kood: 12432118 Tieg nr. 50410 Tartu info@roadplan.ee www.roadplan.ee</p>	 <p>TRANSPORDIAMET Valge 4 11413 Tallinn info@transpordiamet.ee www.transpordiamet.ee</p>	<p>Töö nimetus</p> <p>Riigitee nr 52 Viljandi – Rõngu km 25,093 - 41,420 Mustla – Kaubi lõik</p> <p>Joonise nimetus</p> <p>Kruundijaotuskava (POS 187.1)</p>	<p>Töö nr</p> <p>23009</p> <p>Mõõtkava</p> <p>1:500</p>
--	--	--	---